





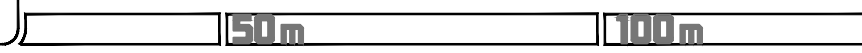



- TUMAČ PLANSKOG ZNAKOVLJA**
-  GRANICA OBUHVATA PLANA
 -  OZNAKA KAZETE
 -  GRANICA KAZETE
 -  REKONSTRUKCIJA POSTOJEĆE GRAĐEVINE
 -  NOVA GRADNJA
 -  ZAŠTITNO ZELENILLO

500m² MJ 1:1000

Županija: DUBROVAČKO-NERETVANSKA	
Grad: DUBROVNIK	
Naziv prostornog plana: DETALJNI PLAN UREĐENJA "ŠPORTSKO-REKREACIJSKOG PARKA GOSPINO POLJE"	
pročišćeni grafički dio (Službeni glasnik Grada Dubrovnika, 2/08, 19/22, 5/23)	
Naziv kartografskog prikaza: UVJETI KORIŠTENJA, UREĐENJA I ZAŠTITE POVRŠINA	
Broj kartografskog prikaza: 3	Mjerilo kartografskog prikaza: 1:1000
Pravna osoba koja je izradila plan: AKTERACIJA Akteracija d.o.o. - Zagreb	
Pečat pravne osobe koja je izradila plan:	Odgovorna osoba: Ivan Kapović, mag.ing.arch.